

№ 121-2020

Дата выдачи: «20» июня 2020г.

ПАСПОРТ
доступности объекта в приоритетных сферах
жизнедеятельности инвалидов и других маломобильных групп населения

Заказчик:

Казенное общеобразовательное учреждение Ханты-Мансийского автономного округа – Югры «Нижневартовская школа для обучающихся с ограниченными возможностями здоровья № 1»

Адрес:

628624, РФ, ХМАО - Югра, г. Нижневартовск, улица Мира, дом 83 А.

г. Нижневартовск 2020 г.

Содержание:

1. *Общие сведения об объекте;*
2. *Характеристика деятельности организации на объекте (по обслуживанию населения);*
3. *Состояние доступности объекта;*
4. *Управленческое решение (план работ по адаптации):
Экспертное заключение;*
5. *Особые отметки;*

Приложения:

- Приложение А.1 - АНКЕТА (информация об объекте социальной инфраструктуры) К ПАСПОРТУ ДОСТУПНОСТИ ОСИ №121-2020 от 20.06.2020 г;
- Приложение А.2 - АКТ ОБСЛЕДОВАНИЯ объекта социальной инфраструктуры К ПАСПОРТУ ДОСТУПНОСТИ ОСИ №121-2020 от 20.06.2020 г;
- Приложение А.3 - График проведения работ по адаптации (при необходимости);
- Приложение А.4- График контрольных проверок (оценка результат исполнения плана по адаптации, с размещением (обновлением) информации на картах доступности:
www.zhit-vmeste.ru,
www.kartadostupnosti.ru;
www.tisugra.admhmao.ru);
- Копии Сертификатов специалистов, аккредитованных в качестве экспертов;

1. Общие сведения об объекте.

1.1.	Наименование (вид) объекта	Здание школы	
1.2.	Адрес объекта	РФ, 628624, ХМАО - Югра, г. Нижневартовск, улица Мира, дом 83 А;	
1.3.	Сведения о размещении объекта	отдельно стоящее здание	Основное здание площадью 3440,3 производственная деятельность осуществляется на 1,2,3 этажах; хозяйственный блок с основным пристроем, с общей площадью здания 433,1 м; производственная деятельность осуществляется на 1,2 этажах;
		наличие прилегающего земельного участка	Да, 7928 кв.м.
1.4.	Год постройки здания	1983 г;	
1.5.	Год последнего капитального ремонта	2003;	
1.6.	Дата предстоящих плановых ремонтных работ:	текущего	
		капитального	
1.7.	Название организации (учреждения), (полное юридическое наименование согласно уставу, краткое наименование)	Казенное общеобразовательное учреждение Ханты-Мансийского автономного округа - Югры «Нижневартовская школа для обучающихся с ограниченными возможностями здоровья № 1» (КОУ «Нижневартовская школа для обучающихся с ограниченными возможностями здоровья № 1»)	
1.8.	Юридический адрес организации (учреждения)	РФ, 628624, ХМАО - Югра, г. Нижневартовск, улица Мира, дом 83 А;	
1.9.	Основание для пользования объектом	оперативное управление	X
		аренда	
		собственность	
		иное	
1.10.	Форма собственности	государственная	X

		негосударствен ная	
1.11.	Территориальная принадлежность	федеральная	
		региональная	
		муниципальная	X
1.12.	Вышестоящая организация	Наименование	Департамента образования и молодежной политики Ханты-Мансийского автономного округа - Югры
		Адрес	628012, Российская Федерация, Тюменская область, ХМАО-Югра, город Ханты-Мансийск, ул. Чехова, дом 12
		Телефон	8(3467)360-161 (доб.2501)
		e-mail:	info@doinhmao.ru

**2. Характеристика деятельности организации на объекте
(по обслуживанию населения).**

2.1.	Сфера деятельности:	Здравоохранение	
		Образование	X
		Социальная защита	
		Физическая культура и спорт	
		Культура	
		Связь и информация	
		Транспорт	
		Жилой фонд	
		Потребительский рынок и сфера услуг	
		Другое	
		2.2.	Виды оказываемых услуг:
2.3.	Форма оказания услуг:	На объекте	X
		С длительным пребыванием	

		С проживанием	
		На дому	
		Дистанционно	
2.4.	Категории обслуживаемого населения по возрасту:	Дети	
		Взрослые трудоспособного возраста	
		Пожилые	
		Все возрастные категории	X
2.5.	Категории обслуживаемых инвалидов:	Инвалиды передвигающиеся на креслах-колясках	X
		Инвалиды с нарушениями опорно-двигательного аппарата	X
		Инвалиды с нарушениями зрения	X
		Инвалиды с нарушениями слуха	X
		Инвалиды с нарушениями умственного развития	X
2.6.	Плановая мощность:	Посещаемость (количество обслуживаемых в день)	101 человек;
		Вместимость	120 человек;
		Пропускная способность	197 человек;
2.7.	Участие в исполнении индивидуальной программы реабилитации инвалида, ребенка-инвалида	Да	
		Нет	X

3. Состояние доступности объекта.

3.1. Путь следования к объекту пассажирским транспортом:

<p>Описать маршрут движения с использованием пассажирского транспорта</p>	<p>АОТ «Горвоенкомат», по ул. Мира, по направлению к ул. Пермская, маршруты: Автобусы - № 5, 10, 13; Маршрутные такси – 2, 5, 8, 10, 13, 24, 34; АОТ «Горвоенкомат», по ул. Мира, по направлению к ул. Ханты - Мансийская, маршруты: Автобусы - № 5, 10, 13; Маршрутные такси – 2, 5, 8, 10, 13, 24, 34;</p>
<p>Наличие адаптированного пассажирского транспорта к объекту (указать номера маршрутов)</p>	<p>АОТ «Горвоенкомат», по ул. Мира, по направлению к ул. Пермская, маршруты: Автобусы - № 5, 10, 13; АОТ «Горвоенкомат», по ул. Мира, по направлению к ул. Ханты - Мансийская, маршруты: Автобусы - № 5, 10, 13; (Данные взяты с информационного портала о движении специализированных автобусов, которые оборудованы откидным трапом для заезда инвалидной коляски в салон автобуса, где предусмотрено специальное место для её крепления (http://www.patp2-nv.ru/monitoring/) (http://www.patp1.ru/map/index.php)</p>

3.2. Путь к объекту от ближайшей остановки пассажирского транспорта:

<p>Расстояние до объекта от остановки транспорта (м.)</p>	<p>АОТ «Горвоенкомат», по ул. Мира, по направлению к ул. Пермская – расстояние – 275 м. АОТ «Горвоенкомат», по ул. Мира, по направлению к ул. Ханты - Мансийская – расстояние – 370 м.</p>	
<p>Время движения пешком (мин.)</p>	<p>АОТ «Горвоенкомат», по ул. Мира, по направлению к ул. Пермская – время – 8-10 мин. АОТ «Горвоенкомат», по ул. Мира, по направлению к ул. Ханты - Мансийская – время – 12-14 мин.</p>	
<p>Наличие выделенного от проезжей части пешеходного пути (да, нет)</p>	<p>Нет;</p>	
<p>Перекрестки:</p>	<p>Нерегулируемые</p>	
	<p>Регулируемые</p>	<p>Х</p>
	<p>Со звуковой сигнализацией</p>	
	<p>С таймером</p>	

	Нет	
Информация на пути следования к объекту:	Акустическая	
	Тактильная	
	Визуальная	
	Нет	Х
Перепады высоты на пути:	Есть, (описать)	Х, перепады высот по тротуару;
	Нет	
Их обустройство для инвалидов на коляске:	Да	
	Нет	Х

3.3. Организация доступности объекта для инвалидов – форма обслуживания*:

№ п\п	Категория инвалидов (вид нарушения)	Вариант организации доступности объекта (формы обслуживания)*
1	Все категории инвалидов и маломобильных групп населения	
<i>В том числе категории инвалидов:</i>		
2	Инвалиды, передвигающиеся на креслах-колясках	ДУ
3	Инвалиды с нарушениями опорно-двигательного аппарата	ДУ
4	Инвалиды с нарушениями зрения	ДУ
5	Инвалиды с нарушениями слуха	Б
6	Инвалиды с нарушениями умственного развития	ДУ

*Указывается один из вариантов: А – доступность всех зон и помещений (универсальная); Б – доступны специально выделенные участки и помещения, ДУ – доступность условная (дополнительная помощь сотрудника), ВНД – доступность не организована.

3.4. Состояние доступности основных структурно-функциональных зон:

№ п\п	Основные структурно-функциональные зоны	Состояние доступности, в том числе для основных категорий инвалидов**
1	Территория, прилегающая к зданию (участок)	ДИ-И(Г)
2	Вход (входы) в здание	ДУ
3	Путь (пути) движения внутри здания (в том числе пути эвакуации)	ДЧ-И(Г)

4	Зона целевого назначения здания (целевого посещения объекта)	ДЧ-В
5	Санитарно-гигиенические помещения	ВНД
6	Система информации и связи (на всех зонах)	ДУ
7	Пути движения к объекту (от остановки транспорта)	ВНД

** Указываются: ДП-В – доступно полностью всем; ДП-И (К – инвалиды, передвигающиеся на креслах-колясках, О – инвалиды с нарушением опорно-двигательного аппарата, С – инвалиды с нарушением зрения, Г – инвалиды с нарушением слуха, У – инвалиды с нарушением умственного развития)- доступно полностью избирательно (указать категории инвалидов); ДЧ-В – доступно частично всем; ДЧ-И (К, О, С, Г, У) – доступно частично избирательно (указать категории инвалидов); ДУ – доступно условно, ВНД – временно недоступно.

3.5. *Итоговое заключение о состоянии доступности ОСИ:*

ДУ – объект доступен условно при оказании помощи сотрудников учреждения.

ЭКСПЕРТНОЕ ЗАКЛЮЧЕНИЕ:

"Определение на соответствие объектов и услуг в приоритетных сферах жизнедеятельности инвалидов и других маломобильных групп населения"

Ответственные:

О.Г. Кожевников

Ю.В. Харина

Цели:

Определение текущего состояния доступности ОСИ для инвалидов всех категорий и представителей МГН.

Задачи:

Определение текущего уровня доступности объекта, разработка мероприятий, в том числе компенсирующих, направленных на повышение уровня доступности ОСИ, с соблюдением «разумного приспособления» и «универсального дизайна», действующего законодательства в РФ, регламентирующего данную категорию.


Текущая ситуация на объекте:

ДУ - объект доступен условно при оказании помощи сотрудников учреждения.

Выводы и предложения:

Реализуя разработанные мероприятия, указанные в Акте обследования ОСИ к настоящему паспорту доступности ОСИ объект станет более доступным для представителей большей части категорий инвалидов и представителей МГН (см. п. №4.3., Настоящего паспорта).

Эксперт в области формирования доступной среды для инвалидов и маломобильных групп населения в соответствии с требованиями РОСС RU.K1039.04ЖЖЖО;

 / О.Г. Кожевников/

Эксперт в области формирования доступной среды для инвалидов и маломобильных групп населения в соответствии с требованиями РОСС RU.K1039.04ЖЖЖО;

 / Ю.В. Харина/

4. Управленческое решение.

(предложения по адаптации основных структурных элементов объекта)

4.1. Рекомендации по адаптации основных структурных элементов объекта:

№ п\п	Основные структурно-функциональные зоны	Рекомендации по адаптации объекта (вид работ)*
1	Территория, прилегающая к зданию (участок)	КР, ТСР;
2	Вход (входы) в здание	КР, ТСР;
3	Путь (пути) движения внутри здания (в том числе пути эвакуации)	КР, ТСР;
4	Зона целевого назначения здания	Текущий ремонт, ТСР;
5	Санитарно-гигиенические помещения	Текущий ремонт, ТСР;
6	Система информации и связи (на всех зонах)	ТСР;
7	Пути движения к объекту (от остановки транспорта)	Организация доступного пути движения к объекту при взаимодействии с городской администрацией;

* Указываются один из вариантов (видов работ): не нуждается; ремонт (текущий, капитальный); индивидуальное решение с ТСР; технические решения не возможны – организация альтернативной формы обслуживания.

4.2. Период проведения работ.

- Приложение А.3 к Паспорту доступности объекта в приоритетных сферах жизнедеятельности инвалидов и других маломобильных групп населения: График проведения работ по адаптации.

(указывается, Администрацией ОСИ, наименование документа: программы, плана);

4.3. Ожидаемый результат по состоянию доступности при выполнении плана работ по адаптации.

Изменение состояния доступности основных структурно-функциональных зон (* Указываются: ДП-В – доступно полностью всем; ДП-И доступно полностью избирательно; К – инвалиды, передвигающиеся на креслах-колясках, О – инвалиды с нарушением опорно-двигательного аппарата, С – инвалиды с нарушением зрения, Г – инвалиды с нарушением слуха, У – инвалиды с нарушением умственного развития)- доступно полностью избирательно (указать категории инвалидов); ДЧ-В – доступно частично всем; ДЧ-И (К, О, С, Г, У) – доступно частично избирательно (указать категории инвалидов); ДУ – доступно условно, ВНД – временно недоступно).	ОСФЗ	До адаптации	После адаптации
	Территория, прилегающая к зданию (участок)	ДЧ-И (Г)	ДЧ-И (К, О, Г) ДУ (С,У)
	Вход (входы) в здание	ДУ	ДЧ-В
	Путь (пути) движения внутри здания (в том числе пути эвакуации)	ДЧ-И (Г)	ДЧ-И (С, Г, О) ДУ (К, У)
	Зона целевого назначения здания (целевого посещения объекта)	ДЧ-В	ДЧ-В
	Санитарно-гигиенические помещения	ВНД	ДЧ-В
	Система информации и связи (на всех зонах)	ДУ	ДЧ-В
	Пути движения к объекту (от остановки транспорта)	ВНД	ДЧ-В

4.4. Для принятия решения требуется, не требуется:

Согласование: не требуется;

Имеется (отсутствует) заключение уполномоченной организации о состоянии доступности объекта (наименование документа и выдавшей его организации, дата): отсутствует;

4.5. *Информация о размещении (обновлении) на Карте доступности субъекта РФ:*

- Приложение А.4 к Паспорту доступности объекта в приоритетных сферах жизнедеятельности инвалидов и других маломобильных групп населения: График контрольных проверок (оценка результат исполнения плана по адаптации, с размещением (обновлением) информации на картах доступности: www.zhit-vmeste.ru, www.kartadostupnosti.ru; www.tisugra.admhmao.ru);
(указывается, Администрацией ОСИ, наименование сайта, портала, дата размещения (обновления));

5. Особые отметки:

Паспорт сформирован на основании:

- Приложение А.1. АНКЕТА (информация об объекте социальной инфраструктуры) К ПАСПОРТУ ДОСТУПНОСТИ ОСИ №121-2020 от 20.06.2020 г;
- Приложение А.2. АКТ ОБСЛЕДОВАНИЯ объекта социальной инфраструктуры К ПАСПОРТУ ДОСТУПНОСТИ ОСИ №121-2020 от 20.06.2020 г;

УТВЕРЖДАЮ

Директор

Казенное общеобразовательное

учреждение Ханты-Мансийского

автономного округа – Югры

«Нижневартовская школа для

обучающихся с ограниченными

возможностями здоровья № 1»

_____ Козловская Л.Б.



АНКЕТА

(информация об объекте социальной инфраструктуры)

К ПАСПОРТУ ДОСТУПНОСТИ ОСИ

№121-2020 от 20.06.2020 г;

1. Общие сведения об объекте.

1.1.	Наименование (вид) объекта	Здание школы	
1.2.	Адрес объекта	628624, РФ, ХМАО - Югра, г. Нижневартовск, улица Мира, дом 83 А.	
1.3.	Сведения о размещении объекта	отдельно стоящее здание	Основное здание площадью 3440,3 производственная деятельность осуществляется на 1,2,3 этажах; хозяйственный блок с основным пристроем, с общей площадью здания 433,1 м; производственная деятельность осуществляется на 1,2 этажах;
		наличие прилегающего земельного участка	Да, 7928 кв.м.
1.4.	Год постройки здания	1983 г;	
1.5.	Год последнего капитального ремонта	2003 г;	

1.6.	Дата предстоящих плановых ремонтных работ:	текущего	
		капитального	
1.7.	Название организации (учреждения), (полное юридическое наименование согласно уставу, краткое наименование)	Казенное общеобразовательное учреждение Ханты-Мансийского автономного округа – Югры «Нижневартовская школа для обучающихся с ограниченными возможностями здоровья № 1» (КОУ «Нижневартовская школа для обучающихся с ограниченными возможностями здоровья № 1»)	
1.8.	Юридический адрес организации (учреждения)	628624, РФ, ХМАО - Югра, г. Нижневартовск, улица Мира, дом 83 А;	
1.9.	Основание для пользования объектом	оперативное управление	Х
		аренда	
		собственность	
		иное	
1.10.	Форма собственности	государственная	Х
		негосударственная	
1.11.	Территориальная принадлежность	федеральная	
		региональная	
		муниципальная	Х
1.12.	Вышестоящая организация	Наименование	Департамента образования и молодежной политики Ханты-Мансийского автономного округа - Югры
		Адрес	628012, Российская Федерация, Тюменская область, ХМАО-Югра, город Ханты-Мансийск, ул. Чехова, дом 12
		Телефон	8(3467)360-161 (доб.2501)
		e-mail:	info@doinhmao.ru

**2. Характеристика деятельности организации на объекте
(по обслуживанию населения).**

2.1.	Сфера деятельности:	Здравоохранение	
		Образование	X
		Социальная защита	
		Физическая культура и спорт	
		Культура	
		Связь и информация	
		Транспорт	
		Жилой фонд	
		Потребительский рынок и сфера услуг	
		Другое	
2.2.	Виды оказываемых услуг:	Образовательные услуги;	
2.3.	Форма оказания услуг:	На объекте	X
		С длительным пребыванием	
		С проживанием	
		На дому	
		Дистанционно	
2.4.	Категории обслуживаемого населения по возрасту:	Дети	X
		Взрослые трудоспособного возраста	
		Пожилые	
		Все возрастные категории	
2.5.	Категории обслуживаемых инвалидов:	Инвалиды передвигающиеся на креслах-колясках	X
		Инвалиды с нарушениями опорно-двигательного аппарата	X

		Инвалиды с нарушениями зрения	X
		Инвалиды с нарушениями слуха	X
		Инвалиды с нарушениями умственного развития	X
2.6.	Плановая мощность:	Посещаемость (количество обслуживаемых в день)	101 человек;
		Вместимость	120 человек;
		Пропускная способность	197 человек;
2.7.	Участие в исполнении индивидуальной программы реабилитации инвалида, ребенка-инвалида	Да	X
		Нет	

3. Состояние доступности объекта.

3.1. Путь следования к объекту пассажирским транспортом:

Описать маршрут движения с использованием пассажирского транспорта	АОТ «Горвоенкомат», по ул. Мира, по направлению к ул. Пермская, маршруты: Автобусы - № 5, 10, 13; Маршрутные такси - 2, 5, 8, 10, 13, 24, 31; АОТ «Горвоенкомат», по ул. Мира, по направлению к ул. Ханты - Мансийская, маршруты: Автобусы - № 5, 10, 13; Маршрутные такси - 2, 5, 8, 10, 13, 24, 31;
Наличие адаптированного пассажирского транспорта к объекту (указать номера маршрутов)	АОТ «Горвоенкомат», по ул. Мира, по направлению к ул. Пермская, маршруты: Автобусы - № 5, 10, 13; АОТ «Горвоенкомат», по ул. Мира, по направлению к ул. Ханты - Мансийская,

	<p>маршруты: Автобусы - № 5, 10, 13; (Данные взяты с информационного портала о движении специализированных автобусов, которые оборудованы откидным трапом для заезда инвалидной коляски в салон автобуса, где предусмотрено специальное место для её крепления (http://www.patp2-nv.ru/monitoring/) (http://www.patp1.ru/map/index.php)</p>
--	--

3.2. Путь к объекту от ближайшей остановки пассажирского транспорта:

Расстояние до объекта от остановки транспорта (м.)	АОТ «Горвоенкомат», по ул. Мира, по направлению к ул. Пермская – расстояние – 275 м. АОТ «Горвоенкомат», по ул. Мира, по направлению к ул. Ханты - Мансийская – расстояние – 370 м.	
Время движения пешком (мин.)	АОТ «Горвоенкомат», по ул. Мира, по направлению к ул. Пермская – время – 8-10 мин. АОТ «Горвоенкомат», по ул. Мира, по направлению к ул. Ханты - Мансийская – время – 12-14 мин.	
Наличие выделенного от проезжей части пешеходного пути (да, нет)	Нет;	
Перекрестки:	Нерегулируемые	
	Регулируемые	X
	Со звуковой сигнализацией	
	С таймером	
	Нет	
Информация на пути следования к объекту:	Акустическая	
	Тактильная	
	Визуальная	
	Нет	X
Перепады высоты на пути:	Есть, (описать)	X, перепады высот по тротуару;
	Нет	
Их обустройство для инвалидов на коляске:	Да	
	Нет	X

3.3. Вариант организации доступности ОСИ (формы обслуживания)* с учетом СП 59.13330.2016 г.:

№ п\п	Категория инвалидов (вид нарушения)	Вариант организации доступности объекта (формы обслуживания)*
1	Все категории инвалидов и маломобильных групп населения	
<i>в том числе инвалиды:</i>		
2	Инвалиды, передвигающиеся на креслах-колясках	ДУ
3	Инвалиды с нарушениями опорно-двигательного аппарата	ДУ
4	Инвалиды с нарушениями зрения	ДУ
5	Инвалиды с нарушениями слуха	Б
6	Инвалиды с нарушениями умственного развития	ВНД

*Указывается один из вариантов: А - доступность всех зон и помещений (универсальная); Б - доступны специально выделенные участки и помещения, ДУ - доступность условная (дополнительная помощь сотрудника), ВНД - доступность не организована.

4. Управленческое решение.

(предложения по адаптации основных структурных элементов объекта)

№ п\п	Основные структурно-функциональные зоны	Рекомендации по адаптации объекта (вид работ)*
1	Территория, прилегающая к зданию (участок)	КР, ТСР;
2	Вход (входы) в здание	КР, ТСР;
3	Путь (пути) движения внутри здания (в том числе пути эвакуации)	КР, ТСР;
4	Зона целевого назначения здания (целевого посещения объекта)	ТР, ТСР;
5	Санитарно-гигиенические помещения	ТР, ТСР;
6	Система информации и связи (на всех зонах)	ТСР;
7	Пути движения к объекту (от остановки транспорта)	Организация доступного пути движения к объекту при взаимодействии с городской администрацией;

* Указываются один из вариантов (видов работ): не нуждается; ремонт (текущий, капитальный); индивидуальное решение с ТСР; технические решения не возможны – организация альтернативной формы обслуживания.

Размещение информации на Карте доступности субъекта Российской Федерации согласовано:

(подпись, Ф.И.О., должность; координаты для связи уполномоченного представителя объекта)

5. Оценка состояния и имеющихся недостатков в обеспечении условия доступности для инвалидов и МГН на объекте.

N п/п	Основные показатели доступности для инвалидов объекта	Оценка состояния и имеющихся недостатков в обеспечении условий доступности для инвалидов объекта
1	2	3
1	выделенные стоянки автотранспортных средств для инвалидов	Отсутствуют
2	сменные кресла-коляски	Отсутствуют
3	адаптированные лифты	Отсутствуют
4	поручни	Присутствуют (ненормативные)
5	пандусы	Присутствуют (ненормативные)
6	подъемные платформы (аппарели)	Отсутствуют
7	раздвижные двери	Отсутствуют
8	доступные входные группы	Присутствуют
9	доступные санитарно-гигиенические помещения	Присутствуют, адаптированы частично
10	достаточная ширина дверных проемов в	Отсутствует

	стенах, лестничных маршей, площадок	
11	надлежащее размещение оборудования и носителей информации, необходимых для обеспечения беспрепятственного доступа к объектам (местам предоставления услуг) инвалидов, имеющих стойкие расстройства функции зрения, слуха и передвижения	Присутствует
12	дублирование необходимой для инвалидов, имеющих стойкие расстройства функции зрения, зрительной информации - звуковой информацией, а также надписей, знаков и иной текстовой и графической информации - знаками, выполненными рельефно-точечным шрифтом Брайля и на контрастном фоне	Присутствует
13	дублирование необходимой для инвалидов по слуху звуковой информации зрительной информацией	Отсутствуют
14	иные	Не предусмотрено

6. Оценка состояния и имеющихся недостатков в обеспечении условия доступности для инвалидов и МГН предоставляемых услуг.

№ п/п	Основные показатели доступности для инвалидов предоставляемой услуги	Оценка состояния и имеющихся недостатков в обеспечении условий доступности для инвалидов предоставляемой услуги
1	2	3
1	наличие при входе в объект вывески с названием организации, графиком работы организации, планом здания, выполненных рельефно-точечным шрифтом Брайля и на контрастном фоне	Присутствует

2	обеспечение инвалидам помощи, необходимой для получения в доступной для них форме информации о правилах предоставления услуги, в том числе об оформлении необходимых для получения услуги документов, о совершении ими других необходимых для получения услуги действий	Присутствует
3	проведение инструктирования или обучения сотрудников, предоставляющих услуги населению, для работы с инвалидами, по вопросам, связанным с обеспечением доступности для них объектов и услуг	Присутствует
4	наличие работников организаций, на которых административно-распорядительным актом возложено оказание инвалидам помощи при предоставлении им услуг	Присутствуют
5	предоставление услуги с сопровождением инвалида по территории объекта работником организации	Присутствуют
6	предоставление инвалидам по слуху при необходимости услуги с использованием русского жестового языка, включая обеспечение допуска на объект сурдопереводчика, тифлопереводчика	Присутствуют
7	соответствие транспортных средств, используемых для предоставления услуг населению, требованиям их доступности для инвалидов	Присутствуют
8	обеспечение допуска на объект, в котором предоставляются услуги, собаки-проводника при наличии документа, подтверждающего ее специальное обучение, выданного по форме и в порядке, утвержденном	Отсутствуют

	приказом Министерства труда и социальной защиты Российской Федерации	
9	наличие в одном из помещений, предназначенных для проведения массовых мероприятий, индукционных петель и звукоусиливающей аппаратуры	Присутствует
10	адаптация официального сайта органа и организации, предоставляющих услуги, для лиц с нарушением зрения (слабовидящих)	Присутствует
11	обеспечение предоставления услуг тьютора	Присутствует
12	иные	Не предусмотрено

Ответственные за составление АНКЕТЫ (информация об объекте социальной инфраструктуры) К ПАСПОРТУ ДОСТУПНОСТИ ОСИ №121-2020 от 20.06.2020 г;

Эксперт в области формирования доступной среды для инвалидов и маломобильных групп населения в соответствии с требованиями РОСС RU.K1039.04ЖЖЖО;



/ О.Г. Кожевников /

Эксперт в области формирования доступной среды для инвалидов и маломобильных групп населения в соответствии с требованиями РОСС RU.K1039.04ЖЖЖО;

/ Ю.В. Харина /

УТВЕРЖДАЮ

Директор



Казенное общеобразовательное учреждение Ханты-Мансийского автономного округа Югры «Нижневартовская школа для обучающихся с ограниченными возможностями здоровья № 1»

Козловская Л.Б.

АКТ ОБСЛЕДОВАНИЯ

объекта социальной инфраструктуры К ПАСПОРТУ ДОСТУПНОСТИ ОСИ

№121-2020 от 20.06.2020 г;

г. Нижневартовск

«20» июня 2020г.

1. Общие сведения об объекте.

1.1.	Наименование (вид) объекта	Здание школы	
1.2.	Адрес объекта	РФ, 628624, ХМАО - Югра, г. Нижневартовск, улица Мира, дом 83 А;	
1.3.	Сведения о размещении объекта	отдельно стоящее здание	Основное здание площадью 3440,3 производственная деятельность осуществляется на 1,2,3 этажах; хозяйственный блок с основным пристроем, с общей площадью здания 433,1 м; производственная деятельность осуществляется на 1,2 этажах;
		наличие прилегающего земельного участка	Да, 7928 кв.м.
1.4.	Год постройки здания	1983 г;	

1.5.	Год последнего капитального ремонта	2003;	
1.6.	Дата предстоящих плановых ремонтных работ:	текущего	
		капитального	
1.7.	Название организации (учреждения), (полное юридическое наименование согласно уставу, краткое наименование)	Казенное общеобразовательное учреждение Ханты-Мансийского автономного округа - Югры «Нижневартовская школа для обучающихся с ограниченными возможностями здоровья № 1» (КОУ «Нижневартовская школа для обучающихся с ограниченными возможностями здоровья № 1»)	
1.8.	Юридический адрес организации (учреждения)	РФ, 628624, ХМАО - Югра, г. Нижневартовск, улица Мира, дом 83 А;	
1.9.	Основание для пользования объектом	оперативное управление	Х
		аренда	
		собственность	
		иное	
1.10.	Форма собственности	государственная	Х
		негосударственная	
1.11.	Территориальная принадлежность	федеральная	
		региональная	
		муниципальная	Х
1.12.	Вышестоящая организация	Наименование	Департамента образования и молодежной политики Ханты-Мансийского автономного округа - Югры
		Адрес	628012, Российская Федерация, Тюменская область, ХМАО-Югра, город Ханты-Мансийск, ул. Чехова, дом 12
		Телефон	8(3467)360-161 (доб.2501)
		e-mail:	info@doinhmao.ru

**2. Характеристика деятельности организации на объекте
(по обслуживанию населения)**

2.1.	Сфера деятельности:	Здравоохранение	
		Образование	X
		Социальная защита	
		Физическая культура и спорт	
		Культура	
		Связь и информация	
		Транспорт	
		Жилой фонд	
		Потребительский рынок и сфера услуг	
		Другое	
		2.2.	Виды оказываемых услуг:
2.3.	Форма оказания услуг:	На объекте	X
		С длительным пребыванием	
		С проживанием	
		На дому	
		Дистанционно	
2.4.	Категории обслуживаемого населения по возрасту:	Дети	X
		Взрослые трудоспособного возраста	
		Пожилые	
		Все возрастные категории	
2.5.	Категории обслуживаемых инвалидов:	Инвалиды передвигающиеся на креслах-колясках	X
		Инвалиды с нарушениями опорно-двигательного аппарата	X
		Инвалиды с нарушениями зрения	X
		Инвалиды с нарушениями слуха	X

		Инвалиды с нарушениями умственного развития	Х
2.6.	Плановая мощность:	Посещаемость (количество обслуживаемых в день)	101 человек;
		Вместимость	120 человек;
		Пропускная способность	197 человек;
2.7.	Участие в исполнении индивидуальной программы реабилитации инвалида, ребенка-инвалида	Да	Х
		Нет	

3. Состояние доступности объекта.

3.1. Путь следования к объекту пассажирским транспортом:

Описать маршрут движения с использованием пассажирского транспорта	<p>АОТ «Горвоенкомат», по ул. Мира, по направлению к ул. Пермская, маршруты: Автобусы - № 5, 10, 13; Маршрутные такси - 2, 5, 8, 10, 13, 24, 34;</p> <p>АОТ «Горвоенкомат», по ул. Мира, по направлению к ул. Ханты - Мансийская, маршруты: Автобусы - № 5, 10, 13; Маршрутные такси - 2, 5, 8, 10, 13, 24, 34;</p>
Наличие адаптированного пассажирского транспорта к объекту (указать номера маршрутов)	<p>АОТ «Горвоенкомат», по ул. Мира, по направлению к ул. Пермская, маршруты: Автобусы - № 5, 10, 13;</p> <p>АОТ «Горвоенкомат», по ул. Мира, по направлению к ул. Ханты - Мансийская, маршруты: Автобусы - № 5, 10, 13;</p> <p>(Данные взяты с информационного портала о движении специализированных автобусов, которые оборудованы откидным трапом для заезда инвалидной коляски в салон автобуса, где предусмотрено специальное место для её крепления (http://www.patp2-nv.ru/monitoring/) (http://www.patp1.ru/map/index.php)</p>

3.2. Путь к объекту от ближайшей остановки пассажирского транспорта:

Расстояние до объекта от остановки транспорта (м.)	АОТ «Горвоенкомат», по ул. Мира, по направлению к ул. Пермская – расстояние – 275 м. АОТ «Горвоенкомат», по ул. Мира, по направлению к ул. Ханты - Мансийская – расстояние – 370 м.	
Время движения пешком (мин.)	АОТ «Горвоенкомат», по ул. Мира, по направлению к ул. Пермская – время – 8-10 мин. АОТ «Горвоенкомат», по ул. Мира, по направлению к ул. Ханты - Мансийская – время – 12-14 мин.	
Наличие выделенного от проезжей части пешеходного пути (да, нет)	Нет;	
Перекрестки:	Нерегулируемые	
	Регулируемые	Х
	Со звуковой сигнализацией	
	С таймером	
	Нет	
Информация на пути следования к объекту:	Акустическая	
	Тактильная	
	Визуальная	
	Нет	Х
Перепады высоты на пути:	Есть, (описать)	Х, перепады высот по тротуару;
	Нет	
Их обустройство для инвалидов на коляске:	Да	
	Нет	Х

3.3. Организация доступности объекта для инвалидов – форма обслуживания*:

№ п\п	Категория инвалидов (вид нарушения)	Вариант организации доступности объекта (формы обслуживания)*
1	Все категории инвалидов и маломобильных групп населения	
<i>в том числе инвалиды:</i>		
2	Инвалиды, передвигающиеся на креслах-колясках	ДУ

3	Инвалиды с нарушениями опорно-двигательного аппарата	ДУ
4	Инвалиды с нарушениями зрения	ДУ
5	Инвалиды с нарушениями слуха	Б
6	Инвалиды с нарушениями умственного развития	ДУ

*Указывается один из вариантов: А – доступность всех зон и помещений (универсальная); Б – доступны специально выделенные участки и помещения, ДУ – доступность условная (дополнительная помощь сотрудника), ВНД – доступность не организована.

3.4. Состояние доступности основных структурно-функциональных зон:

№ п\п	Основные структурно-функциональные зоны	Состояние доступности, в том числе для основных категорий инвалидов**	Приложение	
			№ на плане	№ фото
1	Территория, прилегающая к зданию (участок)	ДЧ-И (Г)	---	1-3
2	Вход (входы) в здание	ДУ	---	4-6
3	Путь (пути) движения внутри здания (в том числе пути эвакуации)	ДЧ-И (Г)	---	9,10
4	Зона целевого назначения здания (целевого посещения объекта)	ДЧ-В	---	13,14
5	Санитарно-гигиенические помещения	ВНД	---	15, 16
6	Система информации и связи (на всех зонах)	ДУ	---	---
7	Пути движения к объекту (от остановки транспорта)	ВНД (ответственность за состояние участка и организацию работ по его адаптации возлагается на организацию, в чьем ведении находится этот участок.)	---	---

** Указываются: ДП-В – доступно полностью всем; ДП-И (К – инвалиды, передвигающиеся на креслах-колясках, О – инвалиды с нарушением опорно-двигательного аппарата, С – инвалиды с нарушением зрения, Г – инвалиды с нарушением слуха, У – инвалиды с нарушением умственного развития) – доступно полностью избирательно (указать категории инвалидов); ДЧ-В – доступно частично всем; ДЧ-И (К, О, С, Г, У) – доступно частично избирательно (указать категории инвалидов); ДУ – доступно условно, ВНД – временно недоступно.

3.5. *Итоговое заключение о состоянии доступности ОСИ:*

«ДУ» - доступно условно: доступность организована с учетом применения помощи сотрудников.

Управленческое решение.

(предложения по адаптации основных структурных элементов объекта)

4.1. *Рекомендации по адаптации основных структурных элементов объекта:*

№ п\п	Основные структурно-функциональные зоны	Рекомендации по адаптации объекта (вид работ)*
1	Территория, прилегающая к зданию (участок)	КР, ТСР;
2	Вход (входы) в здание	КР, ТСР;
3	Путь (пути) движения внутри здания (в том числе пути эвакуации)	КР, ТСР;
4	Зона целевого назначения здания (целевого посещения объекта)	ТР, ТСР;
5	Санитарно-гигиенические помещения	ТР, ТСР;
6	Система информации и связи (на всех зонах)	ТСР;
7	Пути движения к объекту (от остановки транспорта)	Организация доступного пути движения к объекту при взаимодействии с городской администрацией;

* Указываются один из вариантов (видов работ): не нуждается; ремонт (текущий, капитальный); индивидуальное решение с ТСР; технические решения не возможны – организация альтернативной формы обслуживания.

4.2. *Период проведения работ:*

- Приложение А.3 к Паспорту доступности объекта в приоритетных сферах жизнедеятельности инвалидов и других маломобильных групп населения: График проведения работ по адаптации.

(указывается, Администрацией ОСИ, наименование документа: программы, плана);

4.3. *Ожидаемый результат по состоянию доступности при выполнении плана работ по адаптации:*

ОСФЗ	До адаптации*	После адаптации*
Территория, прилегающая к зданию (участок)	ДЧ-И (Г)	ДЧ-И (К, О, Г) ДУ (С, У)
Вход (входы) в здание	ДУ	ДЧ-В
Путь (пути) движения внутри здания (в том числе пути эвакуации)	ДЧ-И (Г)	ДЧ-И (С, Г, О) ДУ (К, У)
Зона целевого назначения здания (целевого посещения объекта)	ДЧ-В	ДЧ-В
Санитарно-гигиенические помещения	ВНД	ДЧ-В
Система информации и связи (на всех зонах)	ДУ	ДЧ-В
Пути движения к объекту (от остановки транспорта)	ВНД	ДЧ-В

* Указываются: ДП-В – доступно полностью всем; ДП-И доступно полностью избирательно; (К – инвалиды, передвигающиеся на креслах-колясках, О – инвалиды с нарушением опорно-двигательного аппарата, С – инвалиды с нарушением зрения, Г – инвалиды с нарушением слуха, У – инвалиды с нарушением умственного развития)- доступно полностью избирательно (указать категории инвалидов); ДЧ-В – доступно частично всем; ДЧ-И (К, О, С, Г, У) – доступно частично избирательно (указать категории инвалидов); ДУ – доступно условно, ВНД – временно недоступно;

4.4. Для принятия решения требуется, не требуется (нужное подчеркнуть):

4.4.1. согласование на Комиссии:

не требуется;

(наименование Комиссии по координации деятельности в сфере обеспечения доступной среды жизнедеятельности для инвалидов и других МПН);

4.4.2. согласование работ с надзорными органами (в сфере проектирования и строительства, архитектуры, охраны памятников, другое - указать):

не требуется;

4.4.3. техническая экспертиза; разработка проектно-сметной документации;

требуется;

4.4.4. согласование с вышестоящей организацией (собственником объекта);

не требуется;

4.4.5. согласование с общественными организациями инвалидов:

не требуется;

4.4.6. другое:

не требуется;

4.4.7. Имеется заключение уполномоченной организации о состоянии доступности объекта (наименование документа и выдавшей его организации, дата):

не требуется;

4.5. Информация может быть размещена (обновлена) на Карте доступности субъекта Российской Федерации:

- www.zhit-vmeste.ru;

- www.kartadostupnosti.ru;

- www.tisugra.admhmao.ru;

Особые отметки

Приложения:

Результаты обследования:

- | | |
|--|---------|
| 1. Территории, прилегающей к объекту | на 4 л. |
| 2. Входа (входов) в здание | на 5 л. |
| 3. Путей движения в здании | на 7 л. |
| 4. Зоны целевого назначения объекта | на 4 л. |
| 5. Санитарно-гигиенических помещений | на 3 л. |
| 6. Системы информации (и связи) на объекте | на 3 л. |
| 7. Результаты фотофиксации | на 2 л. |

Руководитель рабочей группы

(Должность, Ф.И.О.)

(Подпись)

Члены рабочей группы:

(Должность, Ф.И.О.)

(Подпись)

(Должность, Ф.И.О.)

(Подпись)

В том числе:

Эксперт АНО «ЦЭС «Крылья свободы» _____ / Кожевников О.Г./

Аттестован в качестве эксперта в области формирования доступной среды для инвалидов и маломобильных групп населения в соответствии с требованиями:

РОСС RU.K1039.04ЖЖЖО В области создания и обеспечения безбарьерной среды для людей с инвалидностью и маломобильных групп населения;

РОСС RU.31356.04ИАС0

«Основы паспортизации и экспертизы соответствия объектов муниципальной инфраструктуры потребностям их доступности для людей с инвалидностью»



Эксперт АНО «ЦЭС «Крылья свободы» _____ / Харина Ю.В./

Аттестован в качестве эксперта в области формирования доступной среды для инвалидов и маломобильных групп населения в соответствии с требованиями:

РОСС RU.K1039.04ЖЖЖО В области создания и обеспечения безбарьерной среды для людей с инвалидностью и маломобильных групп населения;

I Результаты обследования:

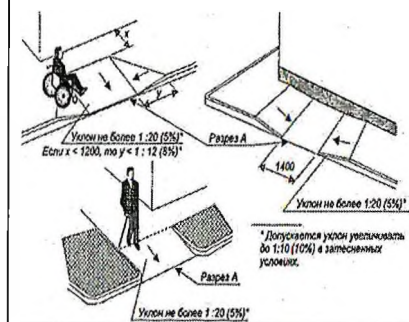
Территории, прилегающей к зданию (участка): Казенное общеобразовательное учреждение Ханты-Мансийского автономного округа – Югры «Нижневартовская школа для обучающихся с ограниченными возможностями здоровья № 1».

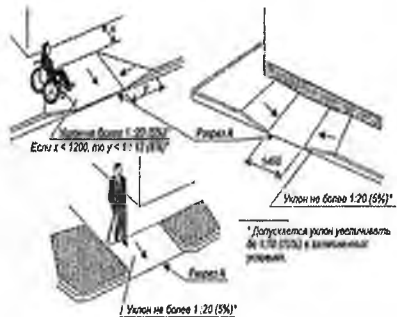
№	Наименование функционально-планировочного элемента	Наличие элемента			Выявленные нарушения и замечания		Работы по адаптации объектов	
		есть/нет	№ на плане	№ фото	Содержание	Значимо для инвалида (категория)	Содержание	Виды работ
1.1	Вход (входы) на территорию	Есть	---	1,2	<p>Объект не оборудован доступными элементами информации об объекте;</p> <p>Отсутствует контрастная маркировка калиточного проема;</p> <p>Отсутствует доступный путь от остановочного пункта до входа на территорию объекта;</p>	С, Г, У, О, К	<p>- Привести в соответствие с действующими нормами, регламентирующими данное требование (СП 59.13330.2016);</p>	<p>Установить информационную вывеску «Режим работы» при входе на территорию;</p> <p>Нанести контрастную маркировку на входе калиточного проема;</p> <p>Обеспечить безопасный пешеходный путь (5.1.3 В проектной документации должны быть предусмотрены условия беспрепятственного, безопасного и удобного передвижения МГН по участку к доступному входу в здание с учетом требований СП 42.13330. Пешеходные пути долж-</p>

ны иметь непрерывную связь с внешними, по отношению к участку, транспортными и пешеходными коммуникациями, остановочными пунктами пассажирского транспорта общего пользования.)

- Организовать пандус понижения в створе тротуара и подъездных путей (см. примерную схему);

- Размещение контрастной маркировки и элементов информативного обозначения.



1.2	Путь (пути) движения на территории	Есть	---	3		С,К,О,У,Г	<p>Привести в соответствие с действующими нормами, регламентирующими данное требование (СП 59.13330.2016);</p>  <p>Установить мнемосхему прилегающей территории.</p>
1.3	Лестница (наружная)	Нет	---	---	---	---	---
1.4	Пандус (наружный)	Нет	---	---	---	---	---
1.5	Автостоянка и парковка	Нет	---	---	---	---	---
	Общие требования к зоне	Нет	---	---	---	---	<p>Организацию движения доступного пути от остановочного пункта к объекту провести при взаимодействии с городской администрацией;</p>

I Заключение по зоне:

Наименование структурно-функциональной зоны	Состояние доступности* (к пункту 3.4 Акта обследования ОСИ)	Приложение		Рекомендации по адаптации (вид работы)** к пункту 4.1 Акта обследования ОСИ
		№ на плане	№ фото	
Территория, прилегающая к зданию (участок)	ДЧ-И (Г)	---	1-3	КР, ТСР

* указывается: ДП-В - доступно полностью всем; ДП-И (К, О, С, Г, У) - доступно полностью избирательно (указать категории инвалидов); ДЧ-В - доступно частично всем; ДЧ-И (К, О, С, Г, У) - доступно частично избирательно (указать категории инвалидов); ДУ - доступно условно, ВНД - недоступно

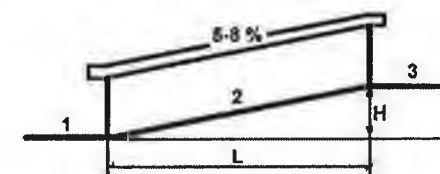
** указывается один из вариантов: не нуждается; ремонт (текущий, капитальный); индивидуальное решение с ТСР; технические решения невозможны - организация альтернативной формы обслуживания

Комментарий к заключению:

I Результаты обследования:

2. Входа (входов) в здание: Казенное общеобразовательное учреждение Ханты-Мансийского автономного округа – Югры «Нижневартовская школа для обучающихся с ограниченными возможностями здоровья № 1».

№	Наименование функционально-планировочного элемента	Наличие элемента			Выявленные нарушения и замечания		Работы по адаптации объектов	
		есть/нет	№ на плане	№ фото	Содержание	Значимо для инвалида (категория)	Содержание	Виды работ
2.1	Лестница (наружная)	Есть	—	4	-Существующее перильное ограждение установленное на лестнице выполнено с нарушениями (59.13330.2012. п. 5.2.10., ГОСТ Р 51261); Наружные лестницы и пандусы должны иметь поручни с учетом технических требований к опорным стационарным устройствам по	О, С, К	Привести в соответствие с действующими нормами, регламентирующими данное требование (СП 59.13330.2016);	- Установить трехуровневые перильные ограждение крыльца. Поручни двухуровневые с высотой установки перил 0,9 м., 0,7, 0,5 м. от уровня пола. Устанавливаемые уровни должны обладать непрерывным, не травмирующим завершением, с удлинением в пределах 0,3 м., -Установить двухсторонние разделительные поручни;



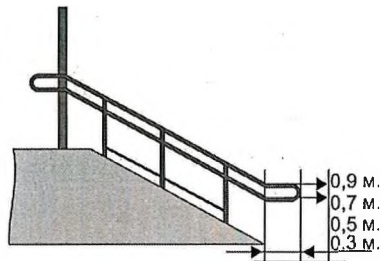
- Обустройство противоскользящей по-

					<p>ГОСТ Р 51261. При ширине лестниц на основных входах в здание 4,0 м и более следует дополнительно предусматривать разделительные поручни.)</p> <p>На краевых ступенях отсутствуют противоскользящие полосы и предупреждающие тактильные указатели (СП 59.13330.2016 п.5.1.12)</p>			<p>лосы на проступях ступеней всего лестничного марша. Краевые ступени лестничного марша обустроить одной или несколькими противоскользящими полосами, контрастными с поверхностью ступени, (например желтого цвета), имеющие общую ширину в пределах 0,08 – 0,1 м. Расстояние между контрастной полосой и краем ступени – от 0,03 до 0,04 м. Промежуточные ступени допускается обустраивать одной противоскользящей полосой, шириной до 0,03 м. Цвет полосы применяется как контрастный так и нейтральный либо в тон поверхности проступи; (СП 59.13330.2016 п. 5.1.12)</p> <p>- Размещение контрастной маркировки и элементов информативного обозначения.</p>
2.2	Пандус (наружный)	Есть	---	5		К,О	<p>Привести в соответствие с действующими нормами, регламентирующими данное требование</p>	<p>- Реконструкция ограждения пандуса, с установкой непрерывных, двухуровневых перил (1-й уровень 0,7 м., 2-й уровень 0,9 м.). Устанавливаемые уровни должны обладать непрерывным, нетравмирующим завершением, с удлинением в пределах 0,3 м., относительно марша пандуса (СП. 59.13330.2016. п.5.1., ГОСТ Р 51261). Перила должны быть расположены в одной плоскости. Распо-</p>

--	--	--	--	--	--	--

ложить дополнительный ригель, размещенный на высоте не менее 0,1 м., от уровня ступени, для выполнения функции «тростеотбойника»; **При реконструкции перил обеспечить ширину прохода между перилами в свету от 0,9 до 1,0 м.**

(см. пример; Рис.2.):
Типовой пример перильного ограждения пандуса.



								 <p>- Размещение контрастной маркировки и элементов информативного обозначения</p>
2.3	Входная площадка (перед дверью)	Есть	---	---	При обследовании нарушений не выявлено			
2.4	Дверь (входная)	Есть	—	6	<p>-Отсутствует контрастная маркировка ручек входной двери;</p> <p>-Отсутствует световой маяк;</p> <p>-Отсутствует звуковой маяк, бегущая строка;</p> <p>-Отсутствуют тактильные пиктограммы;</p>	К, О, С, Г, У	<p>Привести в соответствие с действующими нормами, регламентирующими данное требование (СП 59.13330.2016);</p>	<p>Нанесение контрастной маркировки ручек входной двери;</p> <p>-Для идентификации габаритов дверного проема слабовидящим и человеком с когнитивными ограничениями, установить световые маяки (пара);</p>  <p>-Установить звуковой маяк транслирующий звуковой сигнал маяка обеспечивает направление движения к входу незрячего человека. Информационное сообщение, активированное датчиком движения, дает уточняющую информацию о месте положения. (п. 6.5.1, п. 6.5.4 СП 59.13330.2016). Установить бегущую строку.</p> <p>-Обозначить пиктограммами доступный вход, категории инвалидов</p>

								<ul style="list-style-type: none"> - Усилие открывания двери не должно превышать 50 Нм.; - Размещение тактильной таблички с нанесением пиктограммы адаптивного входа, размером не менее 200х200 мм; - Размещение тактильной таблички с нанесением пиктограммы доступности, размером не менее 200х200 мм; - Размещение тактильной таблички с нанесением пиктограммы «вызов помощи» размером не менее 200х200 мм;
2.5	Тамбур	Есть	---		При обследовании нарушений не выявлено			
	Общие требования к зоне	Нет	---	---	---		---	Обеспечить, как минимум один вход, приспособленный для МГН.

II Заключение по зоне:

Наименование структурно-функциональной зоны	Состояние доступности* (к пункту 3.4 Акта обследования ОСИ)	Приложение		Рекомендации по адаптации (вид работы)** к пункту 4.1 Акта обследования ОСИ
		№ на плане	№ фото	
Вход (входы) в здание	ДУ	---	4-6	КР, ТСР

* указывается: ДП-В - доступно полностью всем; ДП-И (К, О, С, Г, У) - доступно полностью избирательно (указать категории инвалидов); ДЧ-В - доступно частично всем; ДЧ-И (К, О, С, Г, У) - доступно частично избирательно (указать категории инвалидов); ДУ - доступно условно, ВНД - недоступно

**указывается один из вариантов: не нуждается; ремонт (текущий, капитальный); индивидуальное решение с ТСР; технические решения невозможны - организация альтернативной формы обслуживания

Комментарий к заключению:

I Результаты обследования:

3. Пути движения внутри здания (в т.ч. путей эвакуации): Казенное общеобразовательное учреждение Ханты-Мансийского автономного округа – Югры «Нижневартовская школа для обучающихся с ограниченными возможностями здоровья № 1».

№	Наименование функционально-планировочного элемента	Наличие элемента			Выявленные нарушения и замечания		Работы по адаптации объектов	
		есть/нет	№ на плане	№ фото	Содержание	Значимо для инвалида (категория)	Содержание	Виды работ
3.1	Коридор (вахта)	Есть	---	---	-Отсутствует достаточная навигация, -Отсутствует пониженная часть стойки оказания услуг; -Отсутствует тактильная мнемосхема;	К, С, Г, О, У	Привести в соответствие с действующими нормами, регламентирующими данное требование (СП 59.13330.2016);	-Весь доступный маршрут для МГН-должен быть обозначен знаками; -Установить тактильную мнемосхему; -Обеспечить пониженную высоту стойки вахты для низкорослых и инвалидов-колясочников, ширина рабочего фронта (прилавка) не менее 1,0 м. п. 8.1.7 СП

								59.13330.2016
3.2	Лестница (внутри здания)	Есть	---	7	-На поручнях лестниц отсутствуют наклейки для поручней	С,О	Привести в соответствие с действующими нормами, регламентирующими данное требование (СП 59.13330.2016);	-Установить наклейки на поручни;
3.3	Пандус (внутри здания)	Нет	---	---	---	---	---	---
3.4	Лифт пассажирский	Нет	---	---	---	---	---	---
3.5	Дверь	Есть	---	8	-Присутствуют пороги выше предельной нормы;	К,О,С	Привести в соответствие с действующими нормами, регламентирующими данное требование (СП 59.13330.2016);	-Устранить пороги(где имеются);
3.6	Пути движения внутри здания в т.ч.пути эвакуации	Есть	---	9,10	-Присутствует ненормативная ширина дверных полотен, отсутствует контрастная маркировка, на путях эвакуа-	К, О, С, Г, У	Привести в соответствие с действующими нормами, регламентирующими данное требование (СП 59.13330.2016);	6.2.20 Места обслуживания и постоянного нахождения МГН следует располагать на минимально возможных расстояниях от эвакуационных выхо-

					<p>ции присутствуют пороги; на эвакуационном выходе присутствует лестница с пандусом с ненормативным перильным ограждением;</p>		
--	--	--	--	--	---	--	--

дов из помещений зданий наружу.

6.2.23 Ширина дверных полотен и открытых проемов в стене, а также выходов из помещений и коридоров на лестничную клетку должна быть не менее 0,9 м. При глубине откоса в стене открытого проема более 1,0 м ширину проема следует принимать по ширине коммуникационного прохода, но не менее 1,2 м.

Полотно двери на путях эвакуации должно иметь окраску, контрастную со стеной.

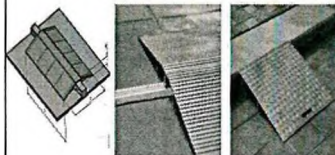
-Устранить пороги;

--	--	--	--	--	--

-Так же рекомендуем приобрести двухсторонний перекатной пандус, либо односторонний приставной пандус. См. пример:

Пандус двухсторонний

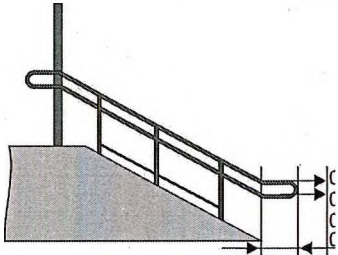
Пандус приставной



-Рекомендуем приобрести эвакуационный лестничный стул (кресло), который предназначен для спасения инвалидов и людей с ограниченными возможностями без кресла-коляски при пожаре и другой ЧС по лестничным маршам.



- Реконструкция ограждения пандуса, с установкой непрерывных, двухуровневых перил (1-й уровень 0,7 м., 2-й уровень 0,9 м.). Устанавливаемые уровни должны обладать непрерывным, нетравмирующим завершением, с удлинением в пределах 0,3 м., относительно марша пандуса (СП. 59.13330.2016. п.5.1., ГОСТ Р 51261). Перила должны быть расположены в одной плоскости. Расположить дополнительный ригель, размещенный

								<p>на высоте не менее 0,1 м., от уровня ступени, для выполнения функции «тростеотбойника»;</p> <p>При реконструкции перил обеспечить ширину прохода между перилами в свету от 0,9 до 1,0 м.</p> <p>(см. пример; Рис.2.): Типовой пример перилы ограждения пандуса.</p>  <p>Установить пристенные опорные поручни в коридорах всех этажей;</p>
Общие требования к зоне	Нет	---	---					

II Заключение по зоне:

Наименование структурно-функциональной зоны	Состояние доступности* (к пункту 3.4 Акта обследования ОСИ)	Приложение		Рекомендации по адаптации (вид работы)** к пункту 4.1 Акта обследования ОСИ
		№ на плане	№ фото	
Путь (пути) движения внутри здания (в т.ч. путей эвакуации)	ДЧ-И (Г)	---	9,10	КР; ТСР

* указывается: ДП-В - доступно полностью всем; ДП-И (К, О, С, Г, У) - доступно полностью избирательно (указать категории инвалидов); ДЧ-В - доступно частично всем; ДЧ-И (К, О, С, Г, У) - доступно частично избирательно (указать категории инвалидов); ДУ - доступно условно, ВНД - недоступно

**указывается один из вариантов: не нуждается; ремонт (текущий, капитальный); индивидуальное решение с ТСР; технические решения невозможны - организация альтернативной формы обслуживания

Комментарий к заключению:

I Результаты обследования:

4.Зоны целевого назначения здания (целевого посещения объекта): Казенное общеобразовательное учреждение Ханты-Мансийского автономного округа – Югры «Нижевартовская школа для обучающихся с ограниченными возможностями здоровья № 1».

№	Наименование функционально-планировочного элемента	Наличие элемента			Выявленные нарушения и замечания		Работы по адаптации объектов	
		есть/нет	№ на плане	№ фото	Содержание	Значимо для инвалида (категория)	Содержание	Виды работ
4.1	Кабинетная форма обслуживания	Есть	---	---	Отсутствует специализированная мебель для для МГН и инвалидов (СП 59.13330.2016	К, О, С, Г, У	Привести в соответствие с действующими нормами, регламентирующими данное требование (СП 59.13330.2016);	- Обеспечить наличие специализированной мебели, для инвалидов категории К, а именно стола с изменяемой высотой столешницы (плавных ход, электрический привод); 

								<p>8.2.2 Ученические места для учащихся-инвалидов должны размещаться идентично в однотипных учебных помещениях одного учебного учреждения.</p> <p>В учебном помещении первые столы в ряду у окна и в среднем ряду следует предусмотреть для учащихся с недостатками зрения и дефектами слуха, а для учащихся, передвигающихся в кресле-коляске, - выделить один-два первых стола в ряду у дверного проема.</p>
4.2	Зальная форма обслуживания (Актовый зал)	Есть	---	13	-Отсутствуют выделенные места для инвалидов	К, О, С, Г	Привести в соответствие с действующими нормами, регламентирующими дан-	-Выделить места для инвалидов;

							ное требование (СП 59.13330.2016);	
4.3	Прилавочная форма обслуживания (столовая)	Есть	---	14	-Отсутствует мнемосхема столовой; -Отсутствует кнопка вызова;	К, О, С, Г, У	Привести в соответствие с действующими нормами, регламентирующими данное требование (СП 59.13330.2016);	-Установить мнемосхему «столовой»; -Оборудовать зону получения услуги портативной индукционной системой, не требующей настроек. п. 8.1.10 СП 59.13330.2016; -Обеспечить помещение столовой системой вызова помощи; -Переоборудовать зону с раковинами: одну раковину необходимо заменить на специализированную, установить сенсорный смеситель и сушилку для рук
4.4	Форма обслуживания с перемещением по маршруту	Нет	---	---	---	---	---	---

4.5	Кабина индивидуального обслуживания	Нет	---	---	---	---	---	---
4.6	Место приложения труда	Нет	---	---	---	---	---	---
4.7	Жилые помещения	Нет	---	---	---	---	---	---
	Общие требования к зоне	Есть	---	---	---	---	---	Обеспечить учебный процесс в уровне первого этажа для инвалидов и МГН.

II Заключение по зоне:

Наименование структурно-функциональной зоны	Состояние доступности* (к пункту 3.4 Акта обследования ОСИ)	Приложение		Рекомендации по адаптации (вид работы)** к пункту 4.1 Акта обследования ОСИ
		№ на плане	№ фото	
Зоны целевого назначения здания (целевого посещения объекта)	ДЧ-В	---	13,14	ТР, ТСР

* указывается: ДП-В - доступно полностью всем; ДП-И (К, О, С, Г, У) – доступно полностью избирательно (указать категории инвалидов); ДЧ-В - доступно частично всем; ДЧ-И (К, О, С, Г, У) – доступно частично избирательно (указать категории инвалидов); ДУ - доступно условно, ВНД - недоступно

**указывается один из вариантов: не нуждается; ремонт (текущий, капитальный); индивидуальное решение с ТСР; технические решения невозможны - организация альтернативной формы обслуживания

Комментарий к заключению:

I Результаты обследования:

5.Санитарно-гигиенических помещений: Казенное общеобразовательное учреждение Ханты-Мансийского автономного округа - Югры «Нижневартовская школа для обучающихся с ограниченными возможностями здоровья № 1».

№	Наименование функционально-планировочного элемента	Наличие элемента			Выявленные нарушения и замечания		Работы по адаптации объектов	
		есть/нет	№ на плане	№ фото	Содержание	Значимо для инвалида (категория)	Содержание	Виды работ
5.1	Туалетная комната	Есть	---		-Санузел адаптирован с нарушениями (СП 59.13330.2016 п.6.3);	К, С, Г, О, У	Привести в соответствие с действующими нормами, регламентирующими данное требование	Укомплектовать санузел для инвалидов и других МГН, а именно: крючки для одежды, костылей, автоматическую сушилку для рук, для обеспечения возможности вызова персонала в экстренной ситуации, необходимо предусмотреть наличие кнопки вызова помощи со шнурком, расположенной в доступной зоне для активации инвалидом, - Для предварительного изучения пространства туалета в целях самостоятельного пе-

								<p>редвижения в туалете без сопровождающего установить тактильную мнемосхему санузла;</p> <p>-Установить поворотное зеркало;</p> <p>Заменить раковину на медицинскую с соответствующим поручнем; установить дозатор для рук, автоматическую сушилку для рук.</p> <p>Установить пристенные поручни.</p> <p>Установить писуар с поручнем.</p> <p>Установить светозвуковую сигнализацию при ЧС.</p>
5.2	Душевая/ ванная комната	Нет	---		---	---	---	---
5.3	Бытовая комната (гардеробная)	Нет	---	---	---	---	---	---
	Общие требования к зоне	Есть	---	---				Оборудовать доступное санитарно-бытовое помещение для инвалидов и МГН.

II Заключение по зоне:

Наименование структурно-функциональной зоны	Состояние доступности* (к пункту 3.4 Акта обследования ОСИ)	Приложение		Рекомендации по адаптации (вид работы)** к пункту 4.1 Акта обследования ОСИ
		№ на плане	№ фото	
Санитарно-гигиенические помещения	ВНД	---	15, 16	ТР, ТСР

* указывается: ДП-В - доступно полностью всем; ДП-И (К, О, С, Г, У) - доступно полностью избирательно (указать категории инвалидов); ДЧ-В - доступно частично всем; ДЧ-И (К, О, С, Г, У) - доступно частично избирательно (указать категории инвалидов); ДУ - доступно условно, ВНД - недоступно

**указывается один из вариантов: не нуждается; ремонт (текущий, капитальный); индивидуальное решение с ТСР; технические решения невозможны - организация альтернативной формы обслуживания

Комментарий к заключению:

I Результаты обследования:

6. Системы информации на объекте: Казенное общеобразовательное учреждение Ханты-Мансийского автономного округа – Югры «Нижневартовская школа для обучающихся с ограниченными возможностями здоровья № 1».

№	Наименование функционально-планировочного элемента	Наличие элемента			Выявленные нарушения и замечания		Работы по адаптации объектов	
		есть/нет	№ на плане	№ фото	Содержание	Значимо для инвалида (категория)	Содержание	Виды работ
6.1	Визуальные средства	Есть	---	---		К, О, Г, У, С	Привести в соответствие с действующими нормами, регламентирующими данное требование (СП 59.13330.2016 п.6.5);	Обеспечить наличие в составе системы навигации на объекте (световой маяк-бегущая строка); контрастные маркировки ручек дверей;
6.2	Акустические средства	Есть	---	---	Нарушение действующих норм (СП 59.13330.2016 п.6.5)	С	Привести в соответствие с действующими нормами, регламентирующими данное требование (СП 59.13330.2016);	- Обеспечить наличие в составе системы навигации на объекте звуковой маяк; - Обеспечить наличие вспомогательных устройств для безбарьерного об-

								щения с людьми с инвалидностью категории «Г»;
6.3	Тактильные средства	Есть	---	---	-Отсутствуют тактильные таблички и мнемосхемы (СП 59.13330.2016 п.6.5)	С	Привести в соответствие с действующими нормами, регламентирующими данное требование (СП 59.13330.2016);	Обеспечить наличие в составе системы навигации на объекте (тактильные мнемосхемы;
	Общие требования к зоне	Есть	---	---				Провести комплекс различных технических средств, способствующих обеспечению доступности, безопасности, информативности и комфортности объекта.

II Заключение по зоне:

Наименование структурно-функциональной зоны	Состояние доступности* (к пункту 3.4 Акта обследования ОСИ)	Приложение		Рекомендации по адаптации (вид работы)** к пункту 4.1 Акта обследования ОСИ
		№ на плане	№ фото	
Системы информации на объекте	ДУ	---	---	ТСР

* указывается: ДП-В - доступно полностью всем; ДП-И (К, О, С, Г, У) - доступно полностью избирательно (указать категории инвалидов); ДЧ-В - доступно частично всем; ДЧ-И (К, О, С, Г, У) - доступно частично избирательно (указать категории инвалидов); ДУ - доступно условно, ВНД - недоступно

**указывается один из вариантов: не нуждается; ремонт (текущий, капитальный); индивидуальное решение с ТСР; технические решения невозможны - организация альтернативной формы обслуживания

Комментарий к заключению:

Результаты фотофиксации:

Фото 1



Фото 2



Фото 3



Фото 4



Фото 5



Фото 6



Φοτο 7



Φοτο 8



Φοτο 9



Φοτο 10



Φοτο 12



Φοτο 13



Φοτο 14



Φοτο 15



Φοτο 16



Приложение А.3

УТВЕРЖДАЮ

Директор

Казенное общеобразовательное

учреждение Ханты-Мансийского

автономного округа – Югры

«Нижневартовская школа для

обучающихся с ограниченными

возможностями здоровья № 1»

Козловская Л.Б.



График проведения работ по адаптации

Год	Квартал	Управленческое решение (план работ по адаптации)		Примечание
		Перечень мероприятий (Таблицы 4.1; 4.2; 4.3; 4.4.)	Пункт перечня (кратко)	

УТВЕРЖДАЮ

Директор

Казенное общеобразовательное

учреждение Ханты-Мансийского

автономного округа – Югры

Нижневартовская школа для

обучающихся с ограниченными

возможностями здоровья № 1»

Козловская Л.Б.



График контрольных проверок (оценка результат исполнения плана по адаптации, с размещением (обновлением) информации на картах доступности: www.zhit-vmeste.ru; www.kartadostupnosti.ru; www.tisugra.admhmao.ru;)

Год	Квартал	Управленческое решение (план работ по адаптации)		Отметка о проведении проверки (исполнено/не исполнено)	Ф.И.О. Эксперта
		Перечень мероприятий (Таблицы 4.1; 4.2; 4.3; 4.4.)	Пункт перечня (кратко)		

СИСТЕМА ДОБРОВОЛЬНОЙ СЕРТИФИКАЦИИ
«МИР, ДОСТУПНЫЙ ДЛЯ ВСЕХ»

Зарегистрирована в едином реестре зарегистрированных систем добровольной сертификации
ФЕДЕРАЛЬНОГО АГЕНТСТВА ПО ТЕХНИЧЕСКОМУ РЕГУЛИРОВАНИЮ И МЕТРОЛОГИИ
регистрационный номер № РОСС RU.К1843.04ЖЖК1

СВИДЕТЕЛЬСТВО ОБ АККРЕДИТАЦИИ
№ ЭЦ-04-1600008

Настоящее свидетельство выдано
Автономной некоммерческой организации
«Центр экспертизы и сертификации «Крылья свободы»,
ИНН 8603224069
адрес: 628616, Ханты-Мансийский автономный округ – Югра,
г. Нижневартовск, ул. Северная, д. 19-Г, кв. 115
в том, что

Автономная некоммерческая организация
«Центр экспертизы и сертификации
«Крылья свободы»

Аккредитовано(а) в качестве участника Системы добровольной
сертификации
«МИР, ДОСТУПНЫЙ ДЛЯ ВСЕХ» как

«Экспертный центр»

Запись об аккредитации внесена в Реестр Системы добровольной сертификации
«МИР, ДОСТУПНЫЙ ДЛЯ ВСЕХ»

Дата выдачи: 30 сентября 2019 г.

Свидетельство действительно до: 29 сентября 2020 г.

Орган по сертификации Системы добровольной сертификации

«МИР, ДОСТУПНЫЙ ДЛЯ ВСЕХ»

АНО «Центр изучения проблем инвалидов «Общество для всех»

119415, г. Москва, ул. Удальцова, д. 11.

Тел. (495) 935-00-22

Директор



Е.А. Бухаров



ВСЕРОССИЙСКОЕ ОБЩЕСТВО ИНВАЛИДОВ
СИСТЕМА ДОБРОВОЛЬНОЙ СЕРТИФИКАЦИИ
«МИР, ДОСТУПНЫЙ ДЛЯ ВСЕХ»

Зарегистрирована в едином реестре зарегистрированных
систем добровольной сертификации
ФЕДЕРАЛЬНОГО АГЕНТСТВА
ПО ТЕХНИЧЕСКОМУ РЕГУЛИРОВАНИЮ И МЕТРОЛОГИИ
регистрационный номер № РОСС RU.К1843.04ЖЖЖ1

СЕРТИФИКАТ
Эксперта
№ ЭТ-02-1600061

Настоящий сертификат удостоверяет, что

КОЖЕВНИКОВ ОЛЕГ ГЕННАДЬЕВИЧ

Сертифицирован(-а) в качестве

Эксперта

в области создания и обеспечения безбарьерной среды
для людей с инвалидностью и маломобильных групп населения

Сертификация осуществлена в соответствии с
Положением о сертификации экспертов
Системы добровольной сертификации Общероссийской общественной организации
«Всероссийское общество инвалидов» «МИР, ДОСТУПНЫЙ ДЛЯ ВСЕХ»

Дата выдачи: 29 апреля 2019 г.
Сертификат действителен до: 28 апреля 2022 г.

Орган по сертификации Системы добровольной сертификации
«МИР, ДОСТУПНЫЙ ДЛЯ ВСЕХ»
АНО «Центр изучения проблем инвалидов «Общество для всех»
119415, г. Москва, ул. Удальцова, д. 11.
Тел. (495) 935-00-22

Руководитель
Органа по сертификации



А. Бухаров



ВСЕРОССИЙСКОЕ ОБЩЕСТВО ИНВАЛИДОВ
СИСТЕМА ДОБРОВОЛЬНОЙ СЕРТИФИКАЦИИ
«МИР, ДОСТУПНЫЙ ДЛЯ ВСЕХ»

Зарегистрирована в едином реестре зарегистрированных систем
добровольной сертификации
ФЕДЕРАЛЬНОГО АГЕНТСТВА
ПО ТЕХНИЧЕСКОМУ РЕГУЛИРОВАНИЮ И МЕТРОЛОГИИ
регистрационный номер № РОСС RU.К1039.04ЖЖЖО

СЕРТИФИКАТ
Эксперта
№ ЭТ-01-1700120

Настоящий сертификат удостоверяет, что

ХАРИНА ЮЛИЯ ВЛАДИМИРОВНА

Сертифицирован(-а) в качестве

Эксперта

в области создания и обеспечения безбарьерной среды
для людей с инвалидностью и маломобильных групп населения

Сертификация осуществлена в соответствии с
Положением о сертификации экспертов
Системы добровольной сертификации Общероссийской общественной организации
«Всероссийское общество инвалидов» «МИР, ДОСТУПНЫЙ ДЛЯ ВСЕХ»

Дата выдачи: 28 декабря 2017 г.
Сертификат действителен до: 27 декабря 2020 г.

Орган по сертификации Системы добровольной сертификации
«МИР, ДОСТУПНЫЙ ДЛЯ ВСЕХ»
АНО «Центр изучения проблем инвалидов «Общество для всех»
119415, г. Москва, ул. Удальцова, д. 11.
Тел. (495) 935-00-22

Руководитель
Органа по сертификации



Е.А. Бухаров